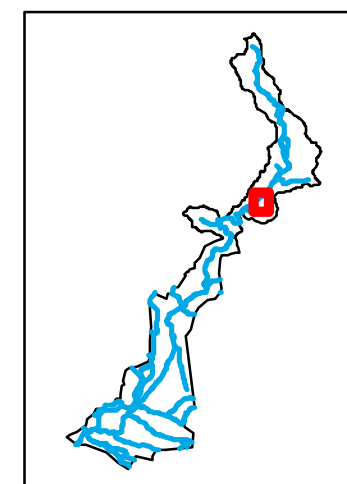




B.3.SO.LB.01a.1b - PODROBNÁ SITUACE



1:4 500



Souřadnicový referenční systém S-JTSK.
Výškový referenční systém Balt po vyrovnání.

Zpracovalo sdružení "VRV + SINDLAR" v listopadu 2018.
Projekt je spolufinancován z prostředků OPŽP 2014-2020.
Situace je zpracována na podkladu map ČÚZK (katastrální
a ortofoto mapa) a ÚAP Nymburk, Jičín.

